

PROVINCIA di VICENZA



COMUNE DI ZANE

Elaborato

01

Scala




1:5.000

Legge Regionale 14/2017

Disposizioni per il contenimento del Consumo del Suolo

AMBITI DI URBANIZZAZIONE CONSOLIDATA

LEGENDA

-  Limiti Amministrativi
-  Cartografia L.R. 14/2017
-  Perimetro ambiti di urbanizzazione consolidata

Il Sindaco
Berti Roberto

Il Resp. del Settore Urbanistica

Realizzazioni grafiche
Studio Ing. Livio Campogno
Via Mucchi, 9
36042 Breganze (VI)

Realizzazione GIS con *Intergraph GeoMedia*

DATA: AGOSTO 2017