

COMUNE DI ZANÈ  
Provincia di Vicenza

P.A.T.

Elaborato

3

Scala

1:10.000

# Carta delle Fragilità

Approvato in Conferenza di Servizi in data 03-05-2012



Regione del Veneto

Comune di Zanè  
IL SINDACO - *Alberto Busin*



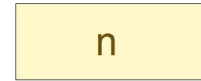


Il Progettista  
*Ing. Livio Campagnolo*

Realizzazione GIS con *Intergraph GeoMedia*  
STUDIO CAMPAGNOLO ING. LIVIO  
Via Meucci, 9 36042 Breganze (VI)  
e-mail info@studiocampagnolo.com

maggio 2012

## LEGENDA

N.T.A.

- |  |   |           |
|--|---|-----------|
|  | Confini Comunali  | art. 4    |
| <b>Penalità ai fini edificatori</b>  |   |           |
|  | Area idonea   | art. 10.1 |
|  | Area idonea a condizione con indicazione della condizione   | art. 10.1 |
|  | Area non idonea   | art. 10.1 |
| <b>Aree soggette a dissesto idrogeologico</b>                                      |   |           |
|  | Area esondabile o a ristagno idrico<br>R1 - Rischio idraulico moderato<br>P.T.C.P. 2010 - Consorzio di Bonifica Alta Pianura Veneta | art. 11.1 |

