

COMUNE DI ZANÈ  
Provincia di Vicenza

P.A.T.

Elaborato

2

Scala

1:10.000

# Carta delle Invarianti

Approvato in Conferenza di Servizi in data 03-05-2012



Regione del Veneto

Comune di Zanè  
IL SINDACO - Alberto Busin









Il Progettista  
Ing. Livio Campagnolo

Realizzazione GIS con *Intergraph GeoMedia*  
STUDIO CAMPAGNOLO ING. LIVIO  
Via Meucci, 9 36042 Breganze (VI)  
e-mail info@studiocampagnolo.com

maggio 2012

## LEGENDA

N.T.A.

- |  |  |           |
|--|--|-----------|
|  | Confini Comunali                                       | art. 4    |
| <b>Invarianti di natura paesaggistica</b>  |  |           |
|  | Strade Rurali  | art. 12.1 |
|  | Formazioni Arboree lineari                             | art. 12.1 |
|  | Grandi Alberi  | art. 12.1 |
| <b>Invarianti di natura ambientale</b>   |  |           |
|  | Varco Agricolo non compromesso                         | art. 12.2 |
| <b>Invarianti di natura storico-monumentale</b>                                    |  |           |
|  | Ambiti del centro storico                              | art. 9.10 |
|  | Manufatti minori di interesse ambientale-testimoniale  | art. 13.2 |
|  | Edifici e complessi di valore monumentale-testimoniale | art. 13.1 |

